

## Вишедневна акција са успоном на врхове Дурмитора

(текст и фотографије Д. Ђорђевић)

У периоду од 23.07.2008. до 03.08.2008. године два члана ПД Врбица боравили су на Дурмитору у кампу Развршје поред Жабљака. Камп је од Жабљака удаљен 25 минута хода, исто колико је потребно и до Црног језера где је почетна тачка за већину успона на врхове Дурмитора.




Овде смо били смештени



Удобно, нема шта

Прва четири дана било је, за ово доба године, врло хладно (23. јула највиша дневна температура је била 4 степена, претходне ноћи пао је снег на врхове дурмитора) и кишовито време, тако да смо тих дана шетали по Жабљаку, око Црног језера и до Змињег језера, очекујући лепше време и праве планинарске туре.



Црно језеро са Међедом и Савином Куком



Киша на Змињем језеру



Жабљак



Врхови Дурмитора са Језерске висоравни

Наредних дана је било нешто лепше време али је киша константно претила. Углавном је пре подне било сунчано, око поднева делимично облачно а у поподневним часовима облачно са повременим кишом.

Од 27. јула до 2. августа извршени су успони на врхове Дурмитора: Боботов кук 2523 м, Шљеме 2455 м, Милошев ток 2426 м, Планиница 2330 м, Савин Кук (Кулина) 2313 м, Међед (Северни врх) 2287 м, Међед (Јужни врх) 2285 м и Црвена греда 2175 м.

27. јули: У 6:00 полазак на успон од Развршја (1560 м) преко Мотичког Гаја до Пољане и даље преко Дернека и Корита, поред међустанице жичаре (где сам направио паузу од 90 минута због кише) и Савине воде до врха Савин кук (Кулина) 2313 м. На врх који је био у облацима (видљивост до 10 м), стигао сам у 10:00 сати. Повратак назад до одвајања стазе за Шљеме (између Дернека и Корита) а затим преко Панаља и Чисте стране излазак на плато (који се налази на око 2400 м) непосредно испод Источног врха Шљемена. У том периоду (око 13:30) из правца Боботовог кука почињу да пристижу звуци грмљавине и бљесак муња због чега одлучујем да се вратим. У повратку ме у више наврата прате краткоткрајни пљускови.



Поглед са Савиног кука на Шљеме



Језерска висораван

28. јули: У 7:30 полазак од Развршја поред Црног језера, Јакшића млина, Змињег језера до превоја на 1940 м одакле се спуштам у Доњу Алишницу а затим преко Горње Алишнице и поред Међеђег ждријела излаз на Планиницу (2330 м) у 11:15 сати. Како је поново видљивост била врло лоша нисам био у прилици да уживам у погледу са једног од најинтересантнијих видиковаца на Дурмитору. У повратку, по преласку Доње Алишнице скрећем на север и поред Катава Новосела излазим у 14:00 на Црвену Греду (2175 м). Небо се разведрило и пружио ми могућност незаборавног погледа на Змиње и Црно језеро, Жабљак и велики део језерске висоравни. Силазак са успутним одмором на Јаблан језеру и повратак до Развршја преко Босаче и Иван дола.



Врхови Дурмитора у облацима



Црно и Змиње језеро са Црвене греде

29. јули: У 8:15 полазак од Развршја стазом кроз шуму до извора Точак и даље поред Ориног катуна до превоја Струга на 1920 м. Одатле успон ка гребену Међеда и гребеном у 11:00 излазак на Северни врх Међеда (2287 м). После краће паузе настављам гребеном уском и технички релативно захтевном стазом до Јужног врха Међеда (2285 м) одакле се преко Велике Превије спуштам у Велику Калицу и обилазим алпинистички бивак и Дебели намет (по неким ауторима највећи ледник у бившој СФРЈ после Триглавског "Зеленог леда"), одакле се пружа предиван поглед на вертикале Шљемена. Настављам кроз Велику Калицу и преко превоја Струга, делом истом стазом као у успону и долазим до Црног језера у 14:30.



Поглед са Међеда ка Боботобовом куку




Вертикале Шљемена

30. јули: Дан за одмор и релаксацију – шетња до Жабљака, Црног језера и брање шумских јагода и боровница у околини Развршја.

31. јули: У 6:45 полазак од Развршја поред Црног језера до Јакшића млина а даље кроз Камењачу поред Инђиних долова и кроз Бројиште долазак до катуна Локвице. Непосредно испред катуна доживљавам повреду скочног зглоба леве ноге али одлучујем да наставим даље. Кроз Прла поред Биљевог Дола и кроз Валовити До вршим успон на Боботов кук (2523 м) где стижем у 11:00. Уз пут и на самом врху сусрећем већи број планинара из Словеније, Чешке, Русије, Србије. Срећом, време је сунчано са малом облачношћу што омогућава предивне видике на све четири стране света. После паузе, истим путем се враћам ка Развршју где због поменуте повреде коју прати и повреда десног колена стижем тек у 16:30.



Боботобов кук (2523 м) највиши врх Дурмитора



Поглед са Боботовог кука



Шкрчко језеро са Боботовог кука



Поглед са Боботовог кука

**1. август:** Дан за одмор и опоравак од повреда.


**2. август:** У 8:15 полазак на успон од Развршја преко Мотичког Гаја до Пољане и даље преко Дернека, Панаља и Чисте стране излазак на Источни врха Шљемена (2445 м) а затим и на врх Шљемена (2455 м) у 11:35. И овде сусрећем познату групу Словенаца. Гребеном настављам даље и у 12:10 стижем на врх Милошев ток (2426 м). Поглед на Боботов кук и Шарене пасове је изузетан. У повратку ме и овога пута у више наврата прате краткоткрајни пљускови, због којих као и због поменутих повреда у Развршје стижем у 16:40. Предвече се сручио пљусак који се ретко виђа.



Боботов кук са Шљемена



Шарени пасови



Облаци, киша, сунце – па опет облаци, киша,...



На Милошевем току (у позадини Боботов кук)

**3. август:** Освануо је диван сунчан дан али смо ми на жалост морали да кренемо кући. Дурмитор поново – обавезно и ускоро...